

## INFORME DE GESTIÓN CONTRATO A HONORARIOS

<b>NOMBRE</b>	: Erwin Galvez Alfaro		
<b>RUT</b>	:		
<b>PERIODO QUE INFORMA:</b>	Abril		
<b>N° DE BOLETA</b>	: 53	<b>MONTO BRUTO</b>	: 870.427
<b>PROGRAMA</b>	: planificación, gestión y seguimiento de proyectos de inversión social participativos		
<b>ITEM</b>	: 215.21.04.004.001	<b>CENTRO DE COSTO:</b>	04.05.54.01
<b>CARGO</b>	: Ayudante topógrafo SECPLA		
<b>FUNCIONES:</b>	<p>Levantamientos topográficos de los proyectos en formulación, definiendo las características geométricas de calles, veredas, soleras accesos vehiculares y determinando el posicionamiento exacto de todas singularidades que conforman el mobiliario urbano.</p>		

10

Actividades del mes


N°	Descripción	Medio verificador
1	<p>Levantamiento topográfico plaza maría del pilar</p> <p>Ejecutar levantamiento topográfico de plaza maría del pilar para determinar estado actual, se debió medir en su totalidad, determinando ubicación de postaciones, arbolado, cierres, soleras, cámaras y cualquier dato necesario para la elaboración del plano.</p>	planimetría
2	<p>Levantamiento topográfico Gilda/José miguel carrera</p> <p>Realizar levantamiento topográfico en calles Gilda y José miguel carrera, entre las calles pedro donoso y dorsal para determinar estado de estas. Se debió determinar cotas de terreno, lugar de accesos a viviendas, divisiones prediales, postaciones, arbolado, rebajes, soleras y cualquier otro tipo de elemento singular que se encuentre dentro del sector medido</p>	planimetría





3	<p>Levantamiento topográfico terrenos unión y pasaje trinarias</p> <p>Medir terrenos de calle unión y pasaje trinarias y determinar dimensiones. Se mide el exterior e interior, se determina las divisiones de los predios y se genera un vuelo con dron para rectificar cierres que no son visibles con estación total</p>	planimetría	
4	<p>Levantamiento topográfico calle América</p> <p>Ejecutar levantamiento topográfico en calle América entre rapa nui y dorsal. Se mide en su totalidad el tramo, determinando elementos tales como soleras, rebajes, arbolado, postaciones, accesos, divisiones prediales, ejes de calzada, cotas de terreno, cámaras y cualquier singularidad entre del tramo en estudio.</p>	planimetría	
5	<p>Levantamiento topográfico innova</p> <p>Medición dentro del terreno de innova, ubicado en fray Andresito 3125. Se hace levantamiento topográfico en el predio, se determina ubicación de edificaciones existentes, arbolado, cierres perimetrales, postaciones, peldaños, cámaras, acceso y cualquier otro tipo de elemento solicitado</p>	planimetría	



- ▶ Lecta 20: Evaluación Sergio Vidal Antecedente subsección de observaciones. For. A. Realiza evaluación y actualización (52 páginas)
- ▶ Elección Cuarta Sesión R.: Se va a o a exponer en el Consejo.
- ▶ Informe ejecutivo For. A. Proyecto + Consejo por parte subsección Pamela V. / Exponer informe con conclusiones y solicitud de recursos.
- ▶ Manual Escuela de Manegoria, copias de For. A.
- ▶ Plaza Vialba Encuentro Leticia R. estructura de inversión Vialba M/2013
- ▶ Mejoramiento de la Plaza Vialba con R.: Paola F. Está realizando listado y fotos



Firmar funcionario

Firma jefe directo

Jefe departamento




Firma Director

ILUSTRE MUNICIPALIDAD DE RECOLETA  
DIRECCION DE ADMINISTRACION Y FINANZAS  
24 ABR 2024  
RECIBIDO  
RR.HH REMUNERACIONES

